

Putování za poznáním Brno

Milý Člověče, jsme moc rádi, že jsi se rozhodl vydat s námi poznávat Brno. Město je to moc krásné a Tebe čeká spousta zajímavých zastavení. Protože je Brno počtem obyvatel i rozlohou druhé největší město v České republice, největší město na Moravě a bývalé hlavní město Moravy, navštívíš spoustu zajímavých míst jak ve městě samotném, tak i v brněnské přírodě.

Těšit se máš rozhodně na co, proto Tě od toulání nebudeme zdržovat. Prostuduj si naše rady na cestu a vydej se za poznáním. V jakém pořadí místa navštívíš je jen a jen na Tobě. A nezapomeň, měj oči stále na stopkách, ať Ti nic neunikne. To bys nevěřil, jaká velká malá místa Brno skrývá. Pokud nebudeš pozorný, snadno bys mohl něco minout. A to by byla škoda.

Na cestu si zabal:

Kartu místa, na které jsi se vydal.

Pití a svačinu.

Dobrou náladu.

Foták.

Doporučujeme:

Pevné boty.



Informační centrum pod krokodýlem

Radnická 368/8, 60200 Brno - město

Vysvětlivky



Když uvidíš u cíle tento symbol, jdeš na místo, kde si nic nekoupíš. Zabal si proto svačinu a dostatek vody. Uvidíš, cestou Ti přijde vhod.

Tento symbol, milý Člověče, doporučuje vzít si s sebou dalekohled. Uvidíš, bude se Ti hodit ;)



Prasátko často neuvidíš, ale občas se objeví. Nezapomeň mrknout do kasičky a vzít si s sebou hotovost. Na místě, se hradí vstupné.

Pevné boty, bez těch se na některých místech, milý Člověče, neobejdeš. Tento obrázek neznamená, že musíš jít po špatné cestě. Může Tě jen čekat cesta z města a v přírodě přijdou pevné boty vhod.



Moravské náměstí

Moravské náměstí najdeš, milý Člověče, v centru Brna. Až se budeš po náměstí procházet, nedej se zmást. Část náměstí vypadá jako náměstí, ale větší část tohoto náměstí je plná zeleně a vypadá jako park. I do zelené části náměstí se podívej, protože tu najdeš památník osvobození, který vytvořili v roce 1955 sochař Vincenc Makovský a architekti Bohuslav Fuchs a Antonín Kurial.

Na Moravském náměstí najdeš také jezdeckou sochu Jošta Moravského. Jošt byl synovcem Karla IV. a žil v letech 1351 až 1411. Byl aktivní politik a získal mnoho titulů například Moravský markrabě, lucemburský vévoda, Braniborský kurfiřt a římsko-německý král. Socha je druhou nejvyšší jezdeckou sochou u nás. Má ztvárnit odvahu, se kterou Jošt často bojoval na bitevních polích.

Až na Moravském náměstí, milý Člověče, bude, prohlédni si také kostel sv. Tomáše. Někdejší augustiniánský klášter založil r. 1350 markrabě Jan Jindřich Lucemburský, bratr císaře Karla IV., se synem Joštem. Kostel měl sloužit jako hrobka pro jejich rod. Jsou zde však pohřbeni jen Jan Jindřich se synem.



Na cestu si zabal:

Tento list, aby sis měl kam otisknout turistické razítko.

Další listy z tohoto Putování za poznáním. V blízkosti Moravského náměstí jsou Tvé další cíle.

Informační centrum pod krokodýlem

Radnická 368/8, 60200 Brno - město

Moravské náměstí

Datum návštěvy: _____

S kým jsi na místo vyrazil: _____


Co se Ti na místě nejvíce líbilo: _____

Co se Tě nejvíce pobavilo: _____

Jak moc se Ti na místě líbilo:



Prostor pro otisknutí turistického razítka :



Letohrádek Mitrovských

Letohrádek Mitrovských najdeš, milý Člověče, ve Starém Brně. Jedná se o klasicistní zámeček ve stylu Ludvíka XVI., který sloužil jako letní sídlo rodiny Mitrovských.

Letohrádek byl dokončen v roce 1794. Postupně bylo okolí letohrádku zastavěno dalšími budovami. Od 19. století budovu vlastní město Brno. Za 2. světové války zde byla např. umístěna mateřská školka. V současnosti slouží ke kulturním akcím.



Na cestu si zabal:

Tento list, aby sis měl kam otisknout turistické razítko.



Informační centrum pod krokodýlem

Radnická 368/8, 60200 Brno - město

Letohrádek Mitrovských


Datum návštěvy: _____

S kým jsi na místo vyrazil: _____


Co se Ti na místě nejvíce líbilo: _____

Co se Tě nejvíce pobavilo: _____

Jak moc se Ti na místě líbilo:



Prostor pro otisknutí turistického razítka :



Katedrála sv. Petra a Pavla

Katedrálu sv. Petra a Pavla najdeš, milý Člověče, v centru Brna. Sakrální historie tohoto místa sahá do 11. - 12. století, kdy byla na Petrově zbudována románská kaple. Na konci 12. století zde byl postaven kostelík s apsidou a kryptou. Ve 13. století došlo k přestavbě na románskou baziliku, jejíž pozůstatky byly objeveny během archeologického výzkumu katedrály na začátku 21. století a jsou přístupné i veřejnosti. Chrám byl poté přestavěn do raně gotické podoby a jmenován proboštským kostelem a kolegiátní kapitulou.

Zajímavostí katedrály jsou zvony na zdejších věžích, které zvoní poledne už v 11 hodin, a připomínají tak pověst o lsti, kterou použil generál Raduit de Souches při obléhání Brna švédskými vojsky. Podle legendy prohlásil generál Torstenson, že pokud město nedobude, než začnou zvonit poledne, ukončí obléhání. A tak de Souches nechal zvonit poledne o hodinu dřív.



Na cestu si zabal:

Tento list, aby sis měl kam otisknout turistické razítko

Další listy z tohoto Putování za poznáním. V blízkosti katedrály jsou Tvé další cíle.

Pokud se chceš vydat na vyhlídkovou věž, vezmi si peníze na vstupné.

Informační centrum pod krokodýlem

Radnická 368/8, 60200 Brno - město

Katedrála sv. Petra a Pavla

Datum návštěvy: _____

S kým jsi na místo vyrazil: _____


Co se Ti na místě nejvíce líbilo: _____

Co se Tě nejvíce pobavilo: _____

Jak moc se Ti na místě líbilo:



Prostor pro otisknutí turistického razítka :



Zahrada vil Löw-Beer a Tugendhat

Zahradu najdeš, milý Člověče, skoro v samotném centru města Brna. Svažitá zahrada s kašnou u vily Löw-Beer je propojena se zahradou světoznámé vily Tugendhat. Součástí zahrady je budova bývalé celnice, ve které je nyní kavárna.

Do zahrad se, milý Člověče, nehradí vstupné. Můžeš se tak jimi procházet zdarma. Navíc si můžeš prohlédnout alespoň exteriér světoznámé vily Tugendhat, která je i na seznamu světových památek UNESCO.



Na cestu si zabal:

Tento list, aby sis měl kam otisknout turistické razítko.

Další listy z tohoto Putování za poznáním. V blízkosti zahrady jsou Tvé další cíle.



Informační centrum pod krokodýlem

Radnická 368/8, 60200 Brno - město

Zahrada vil Löw-Beer a Tugendhat

Datum návštěvy: _____

S kým jsi na místo vyrazil: _____


Co se Ti na místě nejvíce líbilo: _____

Co se Tě nejvíce pobavilo: _____

Jak moc se Ti na místě líbilo:



Prostor pro otisknutí turistického razítka :



NPP Stránská skála

Národní přírodní památku Stránská skála najdeš, milý Člověče, na kraji města Brna. Jedná se o chráněné území se třemi ostrůvky druhohorních jurských vápenců.

Národní přírodní památka není jen tak obyčejná památka. Jedná se o místo, kde Ti bude svět ležet u nohou. Najdeš tu také bývalý sklad trhavin, který sloužil během těžby ve zdejším vápencovém dole během dvacátých let minulého století. V menším sklípku stojícím opodál se uchovávaly rozbušky. A když budeš mít štěstí, objevíš i štoly bývalé německé továrny. Těšit se máš rozhodně na co a my pevně věříme, že si návštěvu této památky opravdu užiješ.

Protože jdeš do přírody, nezapomeň si vzít pevné boty, dostatek vody a svačinu. Pro lepší výhledy doporučujeme vzít si dalekohled.



Na cestu si zabal:

Tento list, aby sis měl kam otisknout turistické razítko.

Pevné boty na tomto výletě oceníš.

Nezapomeň si zabalit vodu a svačinu, na tomto místě si nic nekoupíš.



Informační centrum pod krokodýlem

Radnická 368/8, 60200 Brno - město

NPP Stránská skála

Datum návštěvy: _____

S kým jsi na místo vyrazil: _____


Co se Ti na místě nejvíce líbilo: _____

Co se Tě nejvíce pobavilo: _____

Jak moc se Ti na místě líbilo:



Prostor pro otisknutí turistického razítka :



Obora Holedná

Obora Holedná to je, milý Člověče, nádherná příroda kousek od brněnské ZOO a Brněnské přehrady. V oboře rozkládající se na 327 ha narazíš na stáda daňků, muflonů a jelenů. Součástí obory s několika jezírky je také malá obůrka o rozloze asi 200 x 150 m, ve které žijí divoká prasata. Obora vznikla roku 1985 a v současnosti ji protínají trasy tří turistických značek. Vstup je neomezený.

Až se do obory, milý Člověče, vydáš, vezmi si pevné boty, dostatek vody a svačinu. Jdeš do přírody, ve které si nic nekoupíš.

Když se budeš oborou procházet, zkus se nedržet turistických značení. V oboře najdeš rybníčky i zajímavé památníky. Pokud chceš načerpat i nové informace, vydej se po místní naučné stezce.



Na cestu si zabal:

Tento list, aby sis měl kam otisknout turistické razítko.

Pevné boty Ti přijdou vhod.

Nezapomeň svačinu a dostatek pitné vody.



Informační centrum pod krokodýlem

Radnická 368/8, 60200 Brno - město

Obora Holedná


Datum návštěvy: _____

S kým jsi na místo vyrazil: _____


Co se Ti na místě nejvíce líbilo: _____

Co se Tě nejvíce pobavilo: _____

Jak moc se Ti na místě líbilo:



Prostor pro otisknutí turistického razítka :



Rozhledna Ostrá horka

Rozhlednu Ostrá horka najdeš, milý Člověče, u Soběšic. Železná rozhledna z roku 2008 se nachází v místě, které bylo v roce 1759 zvoleno jako nejsevernější bod trigonometrické sítě zakládané v oblasti vídeňského poledníku. Výška rozhledny je 19 metrů a na vrchol Tě vyvede 90 schodů. Z vyhlídkové plošiny se Ti naskytne výhled na Brno, Pálavu, Drahanskou nebo Českomoravskou vrchovinu. Rozhledna je přístupná po celý rok. Vstupné se nehradí.

Až se na rozhlednu, milý Člověče, vydáš, obuj si pevné boty. Také nezapomeň na vodu se svačinou. A pokud vlastníš dalekohled, zabal si ho do batůžku. Díky němu totiž opravdu něco zříš.

Ve chvíli, kdy budeš mít výhled v merku, vydej se do okolí rozhledny. Najdeš tu několik zajímavých míst.



Na cestu si zabal:

Tento list, aby sis měl kam otisknout turistické razítko.



Pevné boty.

Vodu a svačinu.

Informační centrum pod krokodýlem

Radnická 368/8, 60200 Brno - město

Rozhledna Ostrá horka

Datum návštěvy: _____

S kým jsi na místo vyrazil: _____


Co se Ti na místě nejvíce líbilo: _____

Co se Tě nejvíce pobavilo: _____

Jak moc se Ti na místě líbilo:



Prostor pro otisknutí turistického razítka :



Kostel Nejsvětějšího Srdce Páně

Kostel Nejsvětějšího Srdce Páně najdeš, milý Člověče, na náměstí Republiky, v brněnské části Husovice. Kostel byl vystavěn v letech 1906 - 1910 v secesním stylu. Nad vstupním portálem se do 60 metrů tyčí zvonice. Po stranách kostela se nachází další čtyři věže poloviční výšky. Ve zvonici je zavěšeno pět zvonů, nejtěžší z nich váží úctyhodných 1900 kg.

Až se ke kostelu, milý Člověče, vydáš, prohlédni si i secesní budovu místní fary, která pochází z počátku 20. století.



Na cestu si zabal:

Tento list, aby sis měl kam otisknout turistické razítko.



Informační centrum pod krokodýlem

Radnická 368/8, 60200 Brno - město

Kostel Nejsvětějšího Srdce Páně

Datum návštěvy: _____

S kým jsi na místo vyrazil: _____


Co se Ti na místě nejvíce líbilo: _____

Co se Tě nejvíce pobavilo: _____

Jak moc se Ti na místě líbilo:



Prostor pro otisknutí turistického razítka :



Zelený trh

Zelený najdeš, milý Člověče, v centru města. Dominantou Zeleného trhu je kašna se sochou Hérakla. Kašna nyní prochází rekonstrukcí, ale i přesto se na Zelený trh vydej. Pravidelně se tu konají trhy, které mají velmi příjemnou atmosféru.

Navíc Zelený trh není pouze o trzích a o kašně. Zelený trh lemují krásné domy a najdeš tu například i barokní sloup Nejsvětější Trojice, který byl vytesán v roce 1729 a jehož autorem je Antonín Schweigl.

Na Zeleném trhu najdeš také Moravské zemské muzeum, které je druhou největší a také druhou nejstarší muzejní institucí u nás. Bylo založeno v červenci 1817 na popud císaře Františka I. V současné době má ve svých sbírkách přibližně 6 miliónů předmětů z oboru přírodních a společenských věd. Muzeum se věnuje jak sbírkotvorné, vědecké a ediční činnosti, tak pořádá výstavy, přednášky, exkurze a akce pro mládež.

Na cestu si zabal:

Tento list, aby sis měl kam otisknout turistické razítko

Další listy z tohoto Putování za poznáním. V blízkosti Zeleného trhu jsou Tvé další cíle.



i

Informační centrum pod krokodýlem

Radnická 368/8, 60200 Brno - město

Zelený trh

Datum návštěvy: _____

S kým jsi na místo vyrazil: _____


Co se Ti na místě nejvíce líbilo: _____

Co se Tě nejvíce pobavilo: _____

Jak moc se Ti na místě líbilo:



Prostor pro otisknutí turistického razítka :



Denisovy sady

Denisovy sady najdeš, milý Člověče, v centru města. Park vznikl v letech 1814-18 z iniciativy moravského místodržitele hraběte Mitrovského. Původně se jmenoval Františkov, ale roku 1919 byl přejmenován na počest francouzského historika Ernesta Denise. Kromě sítě chodníků zde stojí klasicistní altán z roku 1818, obelisk oslavující vítězství nad Napoleonem a několik soch. Součástí parku je i Místodržitelská zahrada.

U příležitosti návštěvy papeže Benedikta XVI. v Brně zde byl v roce 2011 vztyčen Kříž.

V Denisových sadech si, milý Člověče, užiješ spoustu výhledů. Také uvidíš barokní opevnění, které bylo vybudováno ve 13. století (první písemný doklad pochází z roku 1243 z velkého privilegia Václava I). Účinnost hradeb zvyšovaly věže, bašty, parkánová zeď i vodní příkop a významnou měrou pomohly ubránit město proti útoku Švédů v roce 1645. V 2. polovině 17. století byla většina hradeb rozebrána a společně s přestavbou Špilberka vystavěno modernější barokní bastionové opevnění.

Na cestu si zabal:

Tento list, aby sis měl kam otisknout turistické razítko

Další listy z tohoto Putování za poznáním. V blízkosti Denisových sadů jsou Tvé další cíle.



Informační centrum pod krokodýlem

Radnická 368/8, 60200 Brno - město

Denisovy sady

Datum návštěvy: _____

S kým jsi na místo vyrazil: _____


Co se Ti na místě nejvíce líbilo: _____

Co se Tě nejvíce pobavilo: _____

Jak moc se Ti na místě líbilo:



Prostor pro otisknutí turistického razítka :



Budova Staré radnice

Budovu Staré radnice najdeš, milý Člověče, v centru města. Budova pochází ze 13. století a její součástí je vyhlídková věž, ze které je nádherný pohled na Brno a okolí. Na budově Staré radnice najdeš plastiky, ke kterým se vážou pověsti, se kterými se seznámíš ve Sklepě pod Novou radnicí. V průchodu pak najdeš brněnského draka, který cení zuby na všechny příchozí.

U budovy Staré radnice najdeš i fotokoutek, který je volně přístupný. Až budeš mít Starou radnici v merku, až budeš znát všechny místní pověsti, o kterých se zmiňují i místní tabule, můžeš se vydat na vyhlídkovou věž. Tady se sice platí vstupné, ale ten výhled za to stojí. Pokud se chceš vydat i na věž, vezmi si raději pevné boty.



Na cestu si zabal:

Tento list, aby sis měl kam otisknout turistické razítko.

Další listy z tohoto Putování za poznáním. V blízkosti Staré radnice jsou Tvé další cíle.

Informační centrum pod krokodýlem

Radnická 368/8, 60200 Brno - město

Budova Staré radnice


Datum návštěvy: _____

S kým jsi na místo vyrazil: _____


Co se Ti na místě nejvíce líbilo: _____

Co se Tě nejvíce pobavilo: _____

Jak moc se Ti na místě líbilo:



Prostor pro otisknutí turistického razítka :



NS Brněnská přehrada

Naučnou stezku Brněnská přehrada najdeš, milý Člověče, u Brněnské přehrady. Stezka je dlouhá 2,3 kilometru a vede po břehu brněnské vodní nádrže. Na šesti panelech Tě průvodce Siničák seznámí s fakty o hrázi a zatopené obci Staré Kníničky, o lesích, vodních řasách a místní geologii.

Protože půjdeš jak po zpevněných cestách, tak i přírodou, obuj si pro jistotu pevné boty. Pokud Ti to počasí dovolí, nezapomeň na plavky. Kolem Brněnské přehrady jsou i pláže, které svádí k odpočinku. Svačina s dostatkem vody se Ti také bude hodit ;)

A pokud chceš zažít přehradu i z hladiny, můžeš se projet lodí. Platí tu jízdenka MHD, kterou si po nástupu do lodi musíš nechat načíst lodníkem, jinak bys jel načerno.



Na cestu si zabal:

Tento list, aby sis měl kam otisknout turistické razítko.

Dostatek vody a svačinu.

Pokud se chceš projet lodí, nezapomeň na peníze.



Informační centrum pod krokodýlem

Radnická 368/8, 60200 Brno - město



NS Brněnská přehrada

Datum návštěvy: _____

S kým jsi na místo vyrazil: _____


Co se Ti na místě nejvíce líbilo: _____

Co se Tě nejvíce pobavilo: _____

Jak moc se Ti na místě líbilo:



Prostor pro otisknutí turistického razítka :



Lesní NS U Jezírka

Lesní naučnou stezku najdeš, milý Člověče, v nádherných lesích jen mrňousek od Soběšic. Naučná stezka je dlouhá 900 metrů a má rozhodně co nabídnout. Díky interaktivním prvkům u jednotlivých zastavení si můžeš vyzkoušet fungování vybraných přírodních jevů a zákonitostí. Na celkem osmi zastaveních najdeš také informační tabule, které pojednávají o životě v lese, o lesních rostlinách a živočiších. Součástí naučné stezky je i meteorologický sloup, geologická expozice a model vodního toku.

Protože se naučná stezka nachází v lese, obuj si pevné boty a nezapomeň na svačinu a dostatek pitné vody. Pokud si netroufáš jít po svých takhle hluboko do lesa, nezoufej. K naučné stezce jede z Brna autobus ;)



Na cestu si zabal:

Tento list, aby sis měl kam otisknout turistické razítko.

Pevné boty.

Dostatek pitné vody a svačinu.



Informační centrum pod krokodýlem

Radnická 368/8, 60200 Brno - město

Lesní NS U Jezírka

Datum návštěvy: _____

S kým jsi na místo vyrazil: _____


Co se Ti na místě nejvíce líbilo: _____

Co se Tě nejvíce pobavilo: _____

Jak moc se Ti na místě líbilo:



Prostor pro otisknutí turistického razítka :



Studánka přátelství

Studánku Přátelství najdeš, milý Člověče, v nádherné brněnské přírodě jen mrňousek od Soběšic. Ke studánce Tě dovede žluté turistické značení.

Protože jdeš do přírody, obuj si pevné boty. Nezapomeň také na dostatek vody a svačinu. Byť jdeš ke studánce může se Ti stát, že z ní voda nepoteče. To by Tě ale od návštěvy odradit nemělo. Místo je to moc krásné a za vidění rozhodně stojí.



Na cestu si zabal:

Tento list, aby sis měl kam otisknout turistické razítko.

Pevné boty.

Dostatek vody a svačinu.



Informační centrum pod krokodýlem

Radnická 368/8, 60200 Brno - město

Studánka přátelství


Datum návštěvy: _____

S kým jsi na místo vyrazil: _____


Co se Ti na místě nejvíce líbilo: _____

Co se Tě nejvíce pobavilo: _____

Jak moc se Ti na místě líbilo:



Prostor pro otisknutí turistického razítka :



Hrad Špilberk

Hrad Špilberk najdeš, milý člověče, v centru města. Špilberk, to je nejen gotický hrad, který byl postavený ve druhé polovině 13. století jako sídlo moravských markrabat. Na Špilberku najdeš i vyhlídkovou věž, ze které Tě čeká nádherný výhled jak na Brno, tak i do jeho okolí. Na Špilberku najdeš také Muzeum města Brna, ve kterém si můžeš prohlédnout několik stálých expozic, například Barokní lékárna, Od moderny po současnost, Od renesance po modernu a mnoho dalších. Podívat se můžeš také do kasemat či barokní kaple.

Hrad Špilberk je obklopen parkem Špilberk. Park je protkán nespočtem cest a pěšinek. V parku najdeš několik soch, altány, fontány a mnohé překvapí přítomnost koní, kteří spásají místní trávník. Součástí parku je obnovená vinice a několik vyhlídkových míst. Hrad i park je přístupný zdarma, vstupné se hradí pouze na prohlídkové okruhy a do expozic.



Na cestu si zabal:

Tento list, aby sis měl kam otisknout turistické razítko.

Pevné boty přijdou vhod.

Pro lepší výhledy doporučujeme dalekohled.

Nezapomeň peníze, pokud se chceš podívat i do hradu.



Informační centrum pod krokodýlem

Radnická 368/8, 60200 Brno - město

Hrad Špilberk

Datum návštěvy: _____

S kým jsi na místo vyrazil: _____


Co se Ti na místě nejvíce líbilo: _____

Co se Tě nejvíce pobavilo: _____

Jak moc se Ti na místě líbilo:



Prostor pro otisknutí turistického razítka :



Vodojemy na Žlutém kopci

Vodojemy na Žlutém kopci najdeš, milý Člověče, kousek od Špilberku. Výstavba vodojemů proběhla v letech 1874, 1894 a v roce 1917. V provozu byly až do roku 1997. Tyto vodojemy jsou labyrint chodeb, které byly vystavěny s maximální přesností. Kromě zvláštní atmosféry a různých ozvěn se tak můžeš těšit na spoustu optických klamů, přičemž ten největší je asi pohled do nekonečna. Vodojemy jsou z větší části bezbariérové, navštívit je tak může opravdu každý. Až se do vodojemů vypravíš, obuj si, prosím, pevnou obuv. Na některých místech je stále trošku vody a zem může být kluzká.

Vodojemy si můžeš projít jak sám, tak i s průvodce. Vřele Ti, milý Člověče, doporučuji jít pomalu a prohlídku si opravdu užít. Podobné místo u nás jen tak někde nevidíš.



Na cestu si zabal:

Tento list, aby sis měl kam otisknout turistické razítko.

Pevné boty se Ti budou hodit.

Nezapomeň peníze na vstupné.



Informační centrum pod krokodýlem

Radnická 368/8, 60200 Brno - město

Vodojemy na Žlutém kopci

Datum návštěvy: _____

S kým jsi na místo vyrazil: _____


Co se Ti na místě nejvíce líbilo: _____

Co se Tě nejvíce pobavilo: _____

Jak moc se Ti na místě líbilo:



Prostor pro otisknutí turistického razítka :



Hrad Veveří

Hrad Veveří najdeš, milý Člověče, u Brněnské přehrady. První zmínka o původně pozdně románském sídle pochází z roku 1222. Na konci 13. století vznikl královský raně gotický hrad, který později prošel složitým stavebním vývojem. Dnešní podobu získal v polovině 18. století. Po roce 1870 bylo výrazně upraveno hradní okolí, přičemž byl na jižní straně založen rozsáhlý anglický park. Zajímavostí je, že v roce 1908 zde strávil část své svatební cesty Winston Churchill.

Historii hradu můžeš poznat díky prohlídkovým trasám. Během komentovaných prohlídek se seznámíš s interiéry reprezentačních místností nebo exteriéry hradu, volně je pak přístupná např. vyhlídka Prachové věže. V průběhu roku se zde koná řada výstav nebo hudebních festivalů.



Na cestu si zabal:

Tento list, aby sis měl kam otisknout turistické razítko.

Pevné boty přijdou vhod.

Nezapomeň peníze na vstupné.



Informační centrum pod krokodýlem

Radnická 368/8, 60200 Brno - město

Hrad Veveří


Datum návštěvy: _____

S kým jsi na místo vyrazil: _____


Co se Ti na místě nejvíce líbilo: _____

Co se Tě nejvíce pobavilo: _____

Jak moc se Ti na místě líbilo:



Prostor pro otisknutí turistického razítka :



Sklep pod Novou radnicí

Sklep pod Novou radnicí najdeš, milý Člověče, v centru města. Tento sklep Tě vtáhne do minulosti a seznámí Tě s brněnskými pověstmi.

Expozice jsou připravené jak pro děti, tak zaujmou i dospělé. Vždyť kdo by odolal pohledu na běh hořícího draka, který se ztratí v kamenné zdi. Navíc se právě v tomto sklepe, milý Člověče, dozvíš, jak to bylo s Brněnským drakem a kolem, které jsi viděl v budově Staré radnice. Zjistíš také, proč je jedna věžička na budově Staré radnice nakřivo, kde se vzal hořící kůň a pokud jsi si v Brně všimnul zazděných tváří, jen tady najdeš odpověď o koho se jedná a co se vlastně stalo. Sklep pod Novou radnicí je místo, které bys při návštěvě Brna neměl vynechat. Sami jsme si jeho návštěvu opravdu moc užili.



Na cestu si zabal:

Tento list, aby sis měl kam otisknout turistické razítko.

Další listy z tohoto Putování za poznáním. V blízkosti sklepa jsou Tvé další cíle.

Peníze na vstupné.

Informační centrum pod krokodýlem

Radnická 368/8, 60200 Brno - město

Sklep pod Novou radnicí

Datum návštěvy: _____

S kým jsi na místo vyrazil: _____


Co se Ti na místě nejvíce líbilo: _____

Co se Tě nejvíce pobavilo: _____

Jak moc se Ti na místě líbilo:



Prostor pro otisknutí turistického razítka :



Putování za poznáním Brno

Jaké místo se Ti nejvíce líbilo: _____

Kam by ses jednou rád vrátil: _____


Jaký byl nejlepší zážitek z celého Putování za poznáním: _____

Co nechceš zapomenout: _____

S kým sis výlet nejvíc užil: _____

Co nového ses dozvěděl: _____

Prostor pro otisknutí turistických razítek, nalepení fotek i pro
vzkazy od Tvých spolutuláků:



Putování za poznáním Brno



Moravské náměstí
49.1996192N, 16.6063089E



Zelený trh
49.1921656N, 16.6092194E

Letohrádek Mitrovských
49.1884417N, 16.5890972E



Denisovy sady
49.1905411N, 16.6059772E



Katedrála sv. Petra a Pavla
49.1910069N, 16.6074956E



Budova Staré radnice
49.1931583N, 16.6085561E

Zahrada vil Löw-Beer a Tugendhat
49.2063406N, 16.6144397E



Naučná stezka Brněnská přehrada
49.2319869N, 16.5190353E



Národní přírodní památka Stránská skála
49.1912778N, 16.6759067E



Lesní naučná stezka U Jezírka
49.2703128N, 16.6291661E

Obora Holedná
49.2033458N, 16.5266050E



Studánka Přátelství
49.2449458N, 16.6282144E



Rozhledna Ostrá horka
49.2479689N, 16.6221194E



Kostel Nejsvětějšího Srdce Páně
49.2119267N, 16.6306628E

Putování za poznáním Brno

Bonusové cíle:



Hrad Špilberk
49.1943303N, 16.5996214E

Vodojemy na Žlutém kopci
49.1957067N, 16.5913517E



Hrad Veverí
49.2566475N, 16.4611406E

Sklep pod Novou radnicí
49.1941667N, 16.6061111E



Kontakty na informační centra:



Informační centrum pod krokodýlem
Radnická 368/8, 60200 Brno - město

Informační centrum TO JE BRNO
Panenská 712/1, 60200 Brno-město



Turistické informační centrum Židovské obce Brno
Nezamyslova 395/27, 61500 Brno - Židenice

Informační centrum na přehradě
Přístavní, 63500 Brno, Česko



Infocentrum je otevřené od 8. června do 1. září

Ochutnej Brno

Brno, to nejsou pouze památky a krásná místa. V Brně se můžeš, milý Člověče, vydat i za gastroturistikou. Kam Tě Tvé nohy zanesou necháme na Tobě, ale několik návrhů pro Tebe máme. Naskenuj si QR kód a na webu města Brna najdeš místa, která ocení nejen Tvé chuťové buňky.





Web: www.gotobrna.cz/ochutnej





Zažij Brno

Brno žije a rozhodně má co nabídnout. Co se v Brně děje, zjistíš, milý Člověče, na webu města Brna <https://www.gotobrna.cz/kalendar-akci/>, kam Tě přesměruje i QR kód. Velké letní akce, které stojí za návštěvu, najdeš níže.



Web: www.gotobrna.cz/akce/



Gastroprůvodce si můžeš stáhnout z webu města Brna:

https://www.gotobrna.cz/wp-content/uploads/2023/10/GB23_pruvodce-A6_CZ_dvoustrany_web.pdf



Web: www.denbrna.cz

