

# Putování za poznáním Chrudim

Milý Člověče, jsem moc ráda, že jsi se rozhodl vydat poznávat Chrudim, historické město ve východních Čechách a druhé největší město v Pardubickém kraji. Dříve byla Chrudim centrum kraje, dnes nabízí zachovalé středověké jádro s hradbami, kostely a muzei. První osídlení se datuje do pravěku. Chrudim se pyšní bohatou historií, včetně zmínky o smrti Břetislava I. a památky na židovskou komunitu.

V Putování za poznáním Chrudimi Tě čeká poznávání města samotného, návštěva blízké přírody a vydáš se i do muzeí. Těšit se máš rozhodně na co, proto Tě od toulání nebudu zdržovat. Prostuduj si rady na cestu a vydej se za poznáním. V jakém pořadí místa navštívíš je jen a jen na Tobě. A nezapomeň, měj oči stále na stopkách, ať Ti nic neunikne. To bys nevěřil, jaká velká malá místa Chrudim skrývá. Pokud nebudeš pozorný, snadno bys mohl něco minout. A to by byla škoda.



## Na cestu si zabal:

Kartu místa, na které jsi se vydal.

Pití a svačinu.

Dobrou náladu.

Foták.

## Doporučujeme:

Pevné boty.

## Vysvětlivky



Když uvidíš u cíle tento symbol, jdeš na místo, kde si nic nekoupíš. Zabal si proto svačinu

Tento symbol, milý Člověče, doporučuje vzít si s sebou dalekohled. Uvidíš, bude se Ti hodit ;)



Prasátko často neuvidíš, ale občas se objeví. Nezapomeň mrknout do kasičky a vzít si s sebou hotovost. Na místě, se hradí vstupné.

Pevné boty, bez těch se na některých místech, milý Člověče, neobejdeš. Tento obrázek neznamená, že musíš jít po špatné cestě. Může Tě jen čekat cesta z města a v přírodě přijdou pevné boty vhod.



**Turistické informační centrum Chrudim**

Resselovo náměstí 1, 53701 Chrudim I

# Resselovo náměstí

Resselovo náměstí je, milý Člověče, srdcem Chrudimi. Je to široký, sluncem zalitý prostor obklopený měšťanskými domy, kterému dominuje novogotický kostel Nanebevzetí Panny Marie a bohatě zdobený barokní morový sloup Proměnění Páně. Atmosféra náměstí je směsicí historie a klidu. Nachází se tu například stará radnice z 15. století, Khomovský dům, galerie, kavárny i velká malá místa, které připomínají dávné příběhy města. Jedním z těchto velkých malých míst je například chrudimský Kašpárek, který zdobí jednu z lamp. Najdeš ho?

Na tomto náměstí Ti doporučuji jen tak se posadit, pozorovat život kolem sebe a nechat na sebe působit genia loci královského věnného města. Uvidíš, že brzy se čas jakoby zastaví a Ty budeš vnímat jen teď a tady.

## Na cestu si zabal:

Tento list, aby sis měl kam otisknout turistické razítko.

Další listy z tohoto Putování za poznáním. V blízkosti jsou Tvé další cíle.



**Turistické informační centrum Chrudim**

Resselovo náměstí 1, 53701 Chrudim I

# Resselovo náměstí

Datum návštěvy: \_\_\_\_\_

S kým jsi na místo vyrazil: \_\_\_\_\_


Co se Ti na místě nejvíce líbilo: \_\_\_\_\_

Co Tě nejvíce pobavilo: \_\_\_\_\_

## Jak moc se Ti na místě líbilo:



Prostor pro otisknutí turistického razítka :



## Sochy knížete Břetislava a krále Karla IV.

Oba do kamene vytesaní panovníci kdysi Chrudim navštívili. Kníže Břetislav dokonce roku 1055, kdy podnikal vojenskou výpravu do Uher, v Chrudimi zemřel. Autory obou soch jsou hoříčtí sochaři Myslivec a Lešina. První z nich vysochal roku 1885 Břetislava, druhý o pět let později Karla.

Sochy najdeš, milý Člověče, v širším historickém centru Chrudimi. Kousek odtud najdeš novoměstskou pískovcovou kašnu z roku 1873, která je zdobena sedmi barokními sochami (Panna Marie, sv. Anna, sv. Jáchym, sv. Eustach, sv. Jiří, sv. Nepomucký, sv. Vilém) od Jana Pavla Čechpauera a Ignáce Rohrbacha.



### Na cestu si zabal:

Tento list, aby sis měl kam otisknout turistické razítko.

Další listy z tohoto Putování za poznáním. V blízkosti jsou Tvé další cíle.

**Turistické informační centrum Chrudim**  
Resselovo náměstí 1, 53701 Chrudim I

## Sochy knížete Břetislava a krále Karla IV.


Datum návštěvy: \_\_\_\_\_

S kým jsi na místo vyrazil: \_\_\_\_\_


Co se Ti na místě nejvíce líbilo: \_\_\_\_\_

Co Tě nejvíce pobavilo: \_\_\_\_\_

### Jak moc se Ti na místě líbilo:



Prostor pro otisknutí turistického razítka :



# Tmavá fortna

Tmavá fortna z roku 1439, dnes běžně označovaná jako Myší díra, je úzká chodba 27,5 metrů dlouhá s valenou klenbou. Fortna byla opatřena trojími pevnými dveřmi ze silných fošen, okovaných železem. Původně byla tak úzká, že mohl projít pouze jediný člověk. Její dnešní stav pochází z roku 1841, kdy byla opravena, omítnuta a rozšířena. Téhož roku byly zřízeny od fortny směrem dolů schody a dřevěný můstek byl nahrazen kamenným.

Tmavou fortnu najdeš, milý Člověče, kousek od náměstí ve Štěpánkově ulici. Minout tuto fortnu je opravdu snadné, proto měj oči dokořán a pořádně se rozhlížeš. Byť Ti výše píšu, že je fortna rozšířena, stále se jedná o velmi úzký průchod, kterého si snadno všimneš pouze za tmy, neboť je lépe osvětlen, než Štěpánkova ulice.

## Na cestu si zabal:

Tento list, aby sis měl kam otisknout turistické razítko.

Další listy z tohoto Putování za poznáním. V blízkosti jsou Tvé další cíle.



**Turistické informační centrum Chrudim**  
Resselovo náměstí 1, 53701 Chrudim I

# Tmavá fortna

Datum návštěvy: \_\_\_\_\_

S kým jsi na místo vyrazil: \_\_\_\_\_


Co se Ti na místě nejvíce líbilo: \_\_\_\_\_

Co Tě nejvíce pobavilo: \_\_\_\_\_

## Jak moc se Ti na místě líbilo:



Prostor pro otisknutí turistického razítka :



# Plastika vodníka Polívky

Plastiku vodníka Polívky najdeš, milý Človče, na malém mostku u bývalého vodního mlýnu. Bývalý koželužský mlýn v Chrudimi stojí na břehu náhonu Chrudimky a připomíná dobu, kdy tu koželuhové zpracovávali kůže. Dnes je to klidné, malebné místo na okraji historického centra, a ještě o mrňousek kouzelnější díky bronzové soše vodníka, která od listopadu 2023 sedí na zábradlí mostku u mlýna. Autorem plastiky je akademický sochař Jaroslav Brož a místní jí v lednu 2024 dali jméno Polívka, podle jednoho z dřívějších majitelů mlýna.

Vodník tu hlídá náhon, drží na klobouku zlatou ryбку a říká se, že komu se podaří na ni sáhnout, tomu splní přání. Místo má díky němu hravý, až pohádkový nádech a je ideální zastávkou při procházce podél vody nebo cestou z centra. Až se k vodníkovi vydáš, na chvíli se zastav. Podívej se na mlýnské kolo, poslechni si šumění vody a nechej se vtáhnout do atmosféry staré Chrudimi.

## Na cestu si zabal:

Tento list, aby sis měl kam otisknout turistické razítko.

Další listy z tohoto Putování za poznáním. V blízkosti jsou Tvé další cíle.



**Turistické informační centrum Chrudim**  
Resselovo náměstí 1, 53701 Chrudim I

# Plastika vodníka Polívky

Datum návštěvy: \_\_\_\_\_

S kým jsi na místo vyrazil: \_\_\_\_\_


Co se Ti na místě nejvíce líbilo: \_\_\_\_\_

Co Tě nejvíce pobavilo: \_\_\_\_\_

## Jak moc se Ti na místě líbilo:



Prostor pro otisknutí turistického razítka :



# Kostel sv. Michaela

Kostel sv. Michaela v Chrudimi je tichým koutem města. Nevelká pozdně gotická stavba z let 1519-1521 stojí v Zieglerových sadech, kde kdysi býval hřbitov, jehož připomínkou je dodnes asi devadesát zazděných náhrobníků na vnějších zdech kostela. Kostel si uchoval původní podobu, včetně staré mensy, části zvonů a jemných architektonických detailů, které přežily požáry i pozdější úpravy.

Dnes je kostel sv. Michaela, milý člověče, klidné místo k zastavení nejen při procházce parkem. Pod vysokými štíty a mezi starými náhrobkami se tu mísí historie s pokornou atmosférou, která je pro Chrudim tak typická. Stačí projít brankou, nadechnout se vůně stromů a nechat tenhle nenápadný kostel vyprávět svůj příběh.



## Na cestu si zabal:

Tento list, aby sis měl kam otisknout turistické razítko.

Další listy z tohoto Putování za poznáním. V blízkosti jsou Tvé další cíle.



**Turistické informační centrum Chrudim**  
Resselovo náměstí 1, 53701 Chrudim I

# Kostel sv. Michaela

Datum návštěvy: \_\_\_\_\_

S kým jsi na místo vyrazil: \_\_\_\_\_


Co se Ti na místě nejvíce líbilo: \_\_\_\_\_

Co Tě nejvíce pobavilo: \_\_\_\_\_

Jak moc se Ti na místě líbilo:



Prostor pro otisknutí turistického razítka :



# Pardubská fortna

Pardubská fortna je, milý Člověče, jedním z nejmalebnějších dochovaných vstupů do středověké Chrudimi. Jde o čtverhrannou věž s brankou pro pěší, která byla součástí městského opevnění už v 15. století. Původně se jí říkalo Stará fortna a chránil ji předsunutý barbakan. Ten později nahradil dům, ale samotná fortna si dodnes uchovala gotické zaklenutí i drážku po spouštěcí mříži.

Pardubskou fortnu najdeš ve Filištínské ulici, kde tvoří působivý průchod mezi historickými domy včetně Cereghettiho domu, s nímž je stavebně propojena. Je to tiché místo, které připomíná dobu, kdy se do města vstupovalo jen několika branami a každá z nich měla svůj význam.

Až se k Pardubské fortně vydáš, projdi se z kopečka Filištínskou ulicí. Kromě nádherných domů připomínajících proslulých jih tu najdeš Bistro Filištínská, ve kterém mají nejen fantastickou filištínádu, ale také tu vaří pořádné dobroty.

## Na cestu si zabal:

Tento list, aby sis měl kam otisknout turistické razítko.

Další listy z tohoto Putování za poznáním. V blízkosti jsou Tvé další cíle.



**Turistické informační centrum Chrudim**  
Resselovo náměstí 1, 53701 Chrudim I

# Pardubská fortna

Datum návštěvy: \_\_\_\_\_

S kým jsi na místo vyrazil: \_\_\_\_\_


Co se Ti na místě nejvíce líbilo: \_\_\_\_\_

Co Tě nejvíce pobavilo: \_\_\_\_\_

## Jak moc se Ti na místě líbilo:



Prostor pro otisknutí turistického razítka :



# Bašta Prachárna

Bašta Prachárna je, milý člověče, nejzachovalejším svědkem středověkého opevnění Chrudimi. Válcová nárožní bašta z 1. poloviny 15. století původně chránila severovýchodní část hradeb. Později v 18. století byla přestavěna na sklad střelného prachu, a právě tehdy získala své dnešní jméno. Dodnes si uchovala masivní zdivo silné přes dva metry, střीलny ve dvou úrovních i charakteristickou kupolovitou střechu.

Prachárnu najdeš v klidné části historického jádra Chrudimi, u Klášterních zahrad a bývalého kapucínského kostela sv. Josefa. Město Chrudim baštu v posledních letech citlivě obnovuje s cílem zachovat její syrovou autenticitu a zároveň ji otevřít veřejnosti jako místo, kde se historie dá prožít moderně a zážitkově. Multimediální expozice přiblíží vývoj městského opevnění, doplněná o modely, interaktivní prvky i možnost nahlédnout do života obránců města.

## Na cestu si zabal:

Tento list, aby sis měl kam otisknout turistické razítko.

Další listy z tohoto Putování za poznáním. V blízkosti jsou Tvé další cíle.



**Turistické informační centrum Chrudim**  
Resselovo náměstí 1, 53701 Chrudim I

# Bašta Prachárna

Datum návštěvy: \_\_\_\_\_

S kým jsi na místo vyrazil: \_\_\_\_\_


Co se Ti na místě nejvíce líbilo: \_\_\_\_\_

Co Tě nejvíce pobavilo: \_\_\_\_\_

Jak moc se Ti na místě líbilo:



Prostor pro otisknutí turistického razítka :



# Rozhledna Bára II

Rozhledna Bára II je, milý Človče, unikátní stavba z dílny Ing. arch. Martina Rajniše s atypickou konstrukcí trojbokého komolého jehlanu a zajímavou historií. Uvnitř se nachází točité schodiště se 78 schody.

Z rozhledny uvidíš Železné hory, velkou část Polabí, Orlické hory a Krkonoše, za dobré viditelnosti můžeš spatřit Jizerské hory, Ještěd a Kralický Sněžník. V blízkosti rozhledny najdeš lanové centrum, dětské hřiště a obslužný domek s občerstvením.

Vstupné na rozhlednu se nehradí. Rozhledna je celoročně přístupná veřejnosti, pouze za nepříznivého počasí je na rozhlednu, podle návštěvnického řádu, vstup zakázán. Občerstvení u rozhledny je otevřené pouze v turistické sezóně, lanové centrum je otevřené celoročně za příznivého počasí.



## Na cestu si zabal:

Tento list, aby sis měl kam otisknout turistické razítko.

Další listy z tohoto Putování za poznáním. V blízkosti jsou Tvé další cíle.



Turistické informační centrum Chrudim

Resselovo náměstí 1, 53701 Chrudim I



# Rozhledna Bára II


Datum návštěvy: \_\_\_\_\_

S kým jsi na místo vyrazil: \_\_\_\_\_


Co se Ti na místě nejvíce líbilo: \_\_\_\_\_

Co Tě nejvíce pobavilo: \_\_\_\_\_

Jak moc se Ti na místě líbilo:



Prostor pro otisknutí turistického razítka :



# Lesní stezka Podhůra

Lesní stezka Podhůra Tě, milý Člověče, provede lesem poblíž rozhledny Bára II. Trasa lesní stezky měří 3 km a vede po zpevněných cestách. Stezka má sedm zastavení s naučnými tabulemi, na kterých se dovíš více o lese a životě v něm, o hospodaření a myslivosti. Jedna z tabulí je věnována slavnému chrudimskému rodákovi Josefu Resslerovi.

Stezka zaujme i děti, na které čekají na šesti zastaveních interaktivní tabule s úkolem nebo hrou (kolo štěstí, přiřazovací kruhy, xylofon, chytrý provázek, bludiště, skládačka).

Na stezce potkáš samotného Strážce brány Železných hor, při troše štěstí nemineš ani dobrého lesního ducha. Pokud Ti stezka přijde krátká, můžeš si ji prodloužit o návštěvu Kočičího hrádku nebo bývalé střelnice Kochánovice, kde se pase skotský náhorní skot.



## Na cestu si zabal:

Tento list, aby sis měl kam otisknout turistické razítko.

Další listy z tohoto Putování za poznáním. V blízkosti jsou Tvé další cíle.



**Turistické informační centrum Chrudim**  
Resselovo náměstí 1, 53701 Chrudim I

# Lesní stezka Podhůra


Datum návštěvy: \_\_\_\_\_

S kým jsi na místo vyrazil: \_\_\_\_\_


Co se Ti na místě nejvíce líbilo: \_\_\_\_\_

Co Tě nejvíce pobavilo: \_\_\_\_\_

Jak moc se Ti na místě líbilo:



Prostor pro otisknutí turistického razítka :



# Strážce brány Železných hor

Menhir Strážce brány Železných hor stojí, milý Člověče, na křižovatce tří cest v rekreačních lesích Podhůra, jihozápadně od rozhledny Bára II. Jde o křemencový kámen starý přibližně 480 milionů let, vztyčený jako symbolické propojení tří partnerů - Geoparku Železné hory, Městských lesů Chrudim a CHKO Železné hory.

Ačkoliv se Strážci brány Železných hor říká menhir, nejpřesnější označení je symbol, neboť kámen je umístěn přesně tam, kde se setkávají tři cesty mířící do tří světových stran. Strážce brány Železných hor představuje pomyslného strážce severní brány Železných hor. Je tvořen místním křemencem, který tvoří podloží Podhůry a byl těžen v lomu pod rozhlednou Bára.



## Na cestu si zabal:

Tento list, aby sis měl kam otisknout turistické razítko.

Další listy z tohoto Putování za poznáním. V blízkosti jsou Tvé další cíle.



**Turistické informační centrum Chrudim**  
Resselovo náměstí 1, 53701 Chrudim I

# Strážce brány Železných hor


Datum návštěvy: \_\_\_\_\_

S kým jsi na místo vyrazil: \_\_\_\_\_


Co se Ti na místě nejvíce líbilo: \_\_\_\_\_

Co Tě nejvíce pobavilo: \_\_\_\_\_

Jak moc se Ti na místě líbilo:



Prostor pro otisknutí turistického razítka :



# Létající klacky pod Čertovou skalkou

Létající klacky jsou, milý Člověče, hravá a trochu tajemná instalace ukrytá v lese mezi Podhůrou a rozhlednou Bára II. Instalace vznikla jako součást místních lesních prvků a působí dojmem, jako by se kusy dřeva samy vznesly do vzduchu a zůstaly tam viset. Na první pohled by se mohlo zdát, že se jedná o herní prvek. Ale není tomu tak. Konstrukce nese kouřovod odvádějící kouř a jiskry z ohniště a zároveň vytváří pocit uzavřeného prostoru kolem ohniště.

Létající klacky najdeš jen pár kroků pod Čertovou skalkou, na místě, kde se lesní cesta stáčí mezi balvany a kde se člověk snadno nechá vtáhnout do fantazie. Je to drobná, ale milá zastávka na procházce Podhůrou, která připomene, že i obyčejný les může být plný překvapení.



**Na cestu si zabal:**

Tento list, aby sis měl kam otisknout turistické razítko.

Další listy z tohoto Putování za poznáním. V blízkosti jsou Tvé další cíle.



**Turistické informační centrum Chrudim**  
Resselovo náměstí 1, 53701 Chrudim I

# Létající klacky pod Čertovou skalkou

Datum návštěvy: \_\_\_\_\_

S kým jsi na místo vyrazil: \_\_\_\_\_


Co se Ti na místě nejvíce líbilo: \_\_\_\_\_

Co Tě nejvíce pobavilo: \_\_\_\_\_

**Jak moc se Ti na místě líbilo:**



**Prostor pro otisknutí turistického razítka :**



# Hradiště Topol

Na ostrožně nad řekou Chrudimkou stálo, milý Člověče, jedno z nejstarších objevených opevněných hradišť na území Čech. Nejstaršími doloženými obyvateli byli lidé lengyelské kultury z mladší doby kamenné (4 500 let př. n. l.). Další nálezy ze starší doby železné, kdy zde žili lidé slezskoplatěnické kultury, odhalily mimo jiné stopy po požáru. Usuzuje se, že tehdy, ke konci 6. století, bylo sídlo napadeno a vypáleno. Později v době vrcholného středověku stávala v severozápadní části ostrožny tvrz.

V terénu se dají ještě najít pozůstatky hradiště Topol v podobě valů. Na jihovýchodě je však poničen orbou, na západě jej ukrojila pískovna. Ale i přesto, že je bývalé hradiště Topol ze dvou stran poničené, jeho pozůstatky jsou v přírodě patrné. Stačí jen mít oči na stopkách a všimnout si maličkostí.



## Na cestu si zabal:

Tento list, aby sis měl kam otisknout turistické razítko.

Další listy z tohoto Putování za poznáním. V blízkosti jsou Tvé další cíle.



**Turistické informační centrum Chrudim**  
Resselovo náměstí 1, 53701 Chrudim I

# Hradiště Topol


Datum návštěvy: \_\_\_\_\_

S kým jsi na místo vyrazil: \_\_\_\_\_


Co se Ti na místě nejvíce líbilo: \_\_\_\_\_

Co Tě nejvíce pobavilo: \_\_\_\_\_

Jak moc se Ti na místě líbilo:



Prostor pro otisknutí turistického razítka :



# Regionální muzeum

Regionální muzeum v Chrudimi sídlí, milý Člověče, v krásné novorenesanční budově z let 1897-1898 přímo v historickém centru města. Patří k nejvýznamnějším kulturním institucím regionu. Vzniklo už roku 1892 jako Průmyslové muzeum pro východní Čechy a dodnes spravuje bohaté sbírky z oblasti regionální historie, přírodních věd, uměleckého řemesla i výtvarného umění.

V muzeu uvidíš několik stálých expozic, například plakáty Alfonse Muchy, jehož manželka žila před svým sezdáním s pozdějším světoznámým malířem právě v Chrudimi. Muzeum během roku pořádá také řadu krátkodobých výstav, přednášek a programů pro školy. Je otevřené od úterý do neděle a najdeš ho na adrese Široká 86.



## Na cestu si zabal:

Tento list, aby sis měl kam otisknout turistické razítko.

Další listy z tohoto Putování za poznáním. V blízkosti jsou Tvé další cíle.



**Turistické informační centrum Chrudim**  
Resselovo náměstí 1, 53701 Chrudim I

# Regionální muzeum

Datum návštěvy: \_\_\_\_\_

S kým jsi na místo vyrazil: \_\_\_\_\_


Co se Ti na místě nejvíce líbilo: \_\_\_\_\_

Co Tě nejvíce pobavilo: \_\_\_\_\_

## Jak moc se Ti na místě líbilo:



Prostor pro otisknutí turistického razítka :



# Věž Mydlářovský dům

Věž Mydlářovského domu je jedním z nejmalebnějších a nejcharakterističtějších prvků celé chrudimské siluety. Patří k renesančnímu domu čp. 74 v Břetislavově ulici, který v letech 1573-1577 přestavěl Matěj Mydlář. Věž vznikla později. Pravděpodobně ji nechal přistavět jeho syn Daniel. Věž tvoří dvě navazující věže, nižší šestihranná a vyšší, zakončená minaretem. Právě tento exotický prvek dodává domu nezaměnitelný vzhled a bývá označován jako „hvězdárna“, i když historické prameny astronomické využití nedokládají.

Věž vystupuje nad dvorní fasádu domu a tvoří výraznou dominantu, kterou je vidět už z dálky. Dnes je součástí Muzea loutkářských kultur, které v Mydlářovském domě sídlí, a dotváří atmosféru jednoho z nejcennějších renesančních domů ve východních Čechách. Je to místo, kde se potkává fantazie, historie a řemeslná krása a právě věž s minaretem je jeho nejpůsobivějším symbolem.



## Na cestu si zabal:

Tento list, aby sis měl kam otisknout turistické razítko.

Další listy z tohoto Putování za poznáním. V blízkosti jsou Tvé další cíle.

**Turistické informační centrum Chrudim**  
Resselovo náměstí 1, 53701 Chrudim I

# Věž Mydlářovský dům

Datum návštěvy: \_\_\_\_\_

S kým jsi na místo vyrazil: \_\_\_\_\_


Co se Ti na místě nejvíce líbilo: \_\_\_\_\_

Co Tě nejvíce pobavilo: \_\_\_\_\_

Jak moc se Ti na místě líbilo:



Prostor pro otisknutí turistického razítka :



# Muzeum loutkářských kultur

Muzeum loutkářských kultur v Chrudimi je, milý Člověče, jediné svého druhu v České republice. Sídli v nádherném renesančním Mydlářovském domě, jehož atmosféra sama o sobě připomíná kulisy starého divadla. Uvnitř na Tebe čekají stovky loutek z celého světa, od klasických marionet a maňásků přes exotické asijské loutky až po moderní divadelní tvorbu. Nechybí ani slavné postavy českých mistrů, ukázky scénografie či možnost nahlédnout do zákulisí loutkářského řemesla.

Muzeum nabízí interaktivní prvky, krátkodobé výstavy, tvořivé dílny i programy pro děti. Je to místo, kde se fantazie probouzí na každém kroku a kde člověk snadno pochopí, proč je české loutkářství zapsáno na seznamu UNESCO. Stačí projít branou Mydlářovského domu a ocitneš se ve světě, kde loutky opravdu ožívají.



## Na cestu si zabal:

Tento list, aby sis měl kam otisknout turistické razítko.

Další listy z tohoto Putování za poznáním. V blízkosti jsou Tvé další cíle.

**Turistické informační centrum Chrudim**  
Resselovo náměstí 1, 53701 Chrudim I

# Muzeum loutkářských kultur


Datum návštěvy: \_\_\_\_\_

S kým jsi na místo vyrazil: \_\_\_\_\_


Co se Ti na místě nejvíce líbilo: \_\_\_\_\_

Co Tě nejvíce pobavilo: \_\_\_\_\_

Jak moc se Ti na místě líbilo:



Prostor pro otisknutí turistického razítka :



# Muzeum barokních soch

Muzeum barokních soch je, milý Človče, jeden z nejpůsobivějších kulturních prostorů v Chrudimi. Sídlí v bývalém kapucínském kostele sv. Josefa, jehož strohá architektura vytváří nádherný kontrast k bohatě modelovaným dílům barokních mistrů. Expozice představuje především tvorbu Jana Pavla Čechpauera, Ferdinanda Maxmiliána Brokoffa, Ignáce Rohrbacha, Jana Devoty a dalších autorů, jejichž sochy původně zdobily chrámy a veřejná prostranství v regionu.

Dnes v muzeu barokních soch najdeš citlivě nasvícené plastiky, reliéfy i fragmenty, které vynikají v prostoru tichého interiéru. Muzeum pořádá také koncerty, výstavy a kulturní akce, které dávají místu nový život.



**Na cestu si zabal:**

Tento list, aby sis měl kam otisknout turistické razítko.

Další listy z tohoto Putování za poznáním. V blízkosti jsou Tvé další cíle.

**Turistické informační centrum Chrudim**  
Resselovo náměstí 1, 53701 Chrudim I

# Muzeum barokních soch

**Datum návštěvy:** \_\_\_\_\_

**S kým jsi na místo vyrazil:** \_\_\_\_\_


**Co se Ti na místě nejvíce líbilo:** \_\_\_\_\_

**Co Tě nejvíce pobavilo:** \_\_\_\_\_

**Jak moc se Ti na místě líbilo:**



**Prostor pro otisknutí turistického razítka :**



# Putování za poznáním Chrudim

Jaké místo se Ti nejvíce líbilo: \_\_\_\_\_

\_\_\_\_\_

Kam by ses jednou rád vrátil: \_\_\_\_\_

\_\_\_\_\_

Jaký byl nejlepší zážitek z celého Putování za poznáním: \_\_\_\_\_

\_\_\_\_\_

Co nechceš zapomenout: \_\_\_\_\_

\_\_\_\_\_

S kým sis výlet nejvíc užil: \_\_\_\_\_

\_\_\_\_\_


Co nového ses dozvěděl: \_\_\_\_\_

\_\_\_\_\_

\_\_\_\_\_

\_\_\_\_\_

Prostor pro otisknutí turistických razítek, nalepení fotek i pro  
vzkazy od Tvých spolutuláků:



# Putování za poznáním

## Chrudim



**Resselovo náměstí**  
49.9509353N, 15.7945511E



**Lesní stezka Podhůra**  
49.9159814N, 15.7807211E

**Sochy knížete Břetislava a krále Karla IV.**  
49.9503819N, 15.7960894E



**Strážce brány Železných hor**  
49.9147650N, 15.7794083E



**Tmavá fortna**  
49.9509525N, 15.7935614E



**Létající klacky pod Čertovou skalkou**  
49.9168600N, 15.7809697E

**Plastika vodníka Polívky**  
49.9516600N, 15.7918936E



**Hradiště Topol**  
49.9662658N, 15.8346081E



**Kostel sv. Michaela**  
49.9499461N, 15.7994703E



**Regionální muzeum**  
49.9529094N, 15.7920469E

**Pardubská fortna**  
49.9523717N, 15.7949850E



**Věž Mydlářovský dům**  
49.9504081N, 15.7950986E



**Bašta Prachárna**  
49.9523753N, 15.7974403E



**Muzeum loutkářských kultur**  
49.9504964N, 15.7951178E

**Rozhledna Bára II**  
49.9162919N, 15.7806667E



**Muzeum barokních soch**  
49.9510800N, 15.7976583E



### Bonusové cíle: