

Putování za poznáním Krupka

Milý Člověče, jsem moc ráda, že jsi se rozhodl vydat poznávat Krupku, městečko ležící na úpatí Krušných hor, které je obklopené studánkami, skalními útvary a nádhernou přírodou. Čeká Tě poznávání města samotného, hledání skalních útvarů i návštěva muzeí a hradu. Těšit se máš rozhodně na co, proto Tě od toulání nebudu zdržovat. Prostuduj si rady na cestu a vydej se za poznáním. V jakém pořadí místa navštívíš je jen a jen na Tobě. A nezapomeň! Měj oči stále na stopkách, ať Ti nic neunikne. To bys nevěřil, jaká velká malá místa Krupka skrývá. Pokud nebudeš pozorný, snadno bys mohl něco minout. A to by byla škoda.



Na cestu si zabal:

Kartu místa, na které jsi se vydal.

Pití a svačinu.

Dobrou náladu.

Foták.

Doporučujeme:

Pevné boty.

i

Turistické informační centrum Krupka

Mariánské náměstí 32, 41742 Krupka - Bohosudov

Infocentrum hornické krajiny Krupka

Husitská 722, 41741 Krupka

i

Vysvětlivky



Když uvidíš u cíle tento symbol, jdeš na místo, kde si nic nekoupíš. Zabal si proto svačinu a dostatek vody. Uvidíš, cestou Ti přijde vhod.

Tento symbol, milý Člověče, doporučuje vzít si s sebou dalekohled. Uvidíš, bude se Ti hodit ;)



Prasátko často neuvidíš, ale občas se objeví. Nezapomeň mrknout do kasičky a vzít si s sebou hotovost. Na místě, se hradí vstupné.

Pevné boty, bez těch se na některých místech, milý Člověče, neobejdeš. Tento obrázek neznamená, že musíš jít po špatné cestě. Může Tě jen čekat cesta z města a v přírodě přijdou pevné boty vhod.



Skalky skřítků

Skalky skřítků najdeš, milý Člověče, jen kousek za městem v nádherném lese. Jedná se o malé skalky, které jsou velké od dvou do osmi metrů. Mezi skalkami jsou posazeni vymodelovaní skřítki.

Pověst říká, že zde žili lesní skřítki, kteří vařili pivo a vyměňovali ho s permoníky obývající okolní štoly za drahé kovy. Jednoho dne krupský měšťan zachránil skřítku, který spadl do staré štoly, a na oplátku mu skřítek prozradil, jak vařit pivo.

Ke skalkám Tě z Krupky zavede zeleně značená vycházková trasa. Protože jdeš do přírody, nezapomeň na pevné boty, dostatek pitné vody a svačtinu ;)



Na cestu si zabal:

Tento list, aby sis měl kam otisknout turistické razítko.

Další listy z tohoto Putování za poznáním. V blízkosti jsou Tvé další cíle.



Infocentrum hornické krajiny Krupka

Husitská 722, 41741 Krupka

Skalky skřítků

Datum návštěvy: _____

S kým jsi na místo vyrazil: _____


Co se Ti na místě nejvíce líbilo: _____

Co Tě nejvíce pobavilo: _____

Jak moc se Ti na místě líbilo:



Prostor pro otisknutí turistického razítka :



Vyhlídky Kalvarienberg

Vyhlídkové místo Kalvarienberg se nachází kousek nad městem. V místě najdeš dřevěný kříž a lavičku k odpočinku. Dříve zde stávaly také sochy, které ale zanikly.

Z vyhlídky spatříš České středohoří, Teplicko a historickou část Krupky. Svět Ti tu bude ležet u nohou, tak si na návštěvu vyhrad' více času. Uvidíš, až sem dojdeš, nebude se Ti chtít z vyhlídky odcházet.



Na cestu si zabal:

Tento list, aby sis měl kam otisknout turistické razítko.

Další listy z tohoto Putování za poznáním. V blízkosti jsou Tvé další cíle.



Infocentrum hornické krajiny Krupka

Husitská 722, 41741 Krupka



Vyhlídky Kalvarienberg

Datum návštěvy: _____

S kým jsi na místo vyrazil: _____


Co se Ti na místě nejvíce líbilo: _____

Co Tě nejvíce pobavilo: _____

Jak moc se Ti na místě líbilo:



Prostor pro otisknutí turistického razítka :



Skansen důlní techniky

Skansen důlní techniky se nachází naproti štolě Starý Martin, která je bonusovým cílem tohoto Putování za poznáním. Ve skanzenu si prohlédneš důlní techniku, důlní lokomotivy a vagony, mezi kterými zaujme hlavně pojízdné WC. K vidění jsou také techniky bednění, zdejší minerály a jiné.

Otevírací doba skanzenu je totožná s otevírací dobou štolě Starý Martin. Až se do skanzenu vydáš, můžeš svůj výlet spojit s návštěvou štolě. Do skanzenu se vstupné nehradí, do štolě je vstupné symbolické.



Na cestu si zabal:

Tento list, aby sis měl kam otisknout turistické razítko.

Další listy z tohoto Putování za poznáním. V blízkosti jsou Tvé další cíle.

Infocentrum hornické krajiny Krupka

Husitská 722, 41741 Krupka

Skansen důlní techniky

Datum návštěvy: _____

S kým jsi na místo vyrazil: _____


Co se Ti na místě nejvíce líbilo: _____

Co Tě nejvíce pobavilo: _____

Jak moc se Ti na místě líbilo:



Prostor pro otisknutí turistického razítka :



Zřícenina hradu Krupka

Zříceninu hradu Krupka najdeš, milý Člověče, kousek nad městem. Existenci památkově chráněného areálu hradu prameny dokládají již v první polovině 14. století, kdy došlo k obrovskému rozmachu města v souvislosti s rozvojem důlní činnosti. Gotický hrad, který byl doplněn o čtvercovou věž, baštu a bergfrit, utrpěl nejvíce škod v průběhu husitských válek, což bylo důvodem pro jeho pozdější přestavbu v pozdně gotickém stylu. Od poloviny 17. století, kdy se na hradu vystřídal několik majitelů a armád, hrad začal pomalu chátrat.

Dnes je hrad ozdobou města. Nejen že z něj budeš mít Krupku jako na dlani, ale dokonce se tu můžeš i ubytovat, stejně jako jsem se v něm ubytovala já. A neboj, strašidel se bát nemusíš ;) Tedy samozřejmě v případě, že na hradě nemáš v plánu strašit Ty sám :)



Na cestu si zabal:

Tento list, aby sis měl kam otisknout turistické razítko.

Další listy z tohoto Putování za poznáním. V blízkosti jsou Tvé další cíle.



Infocentrum hornické krajiny Krupka

Husitská 722, 41741 Krupka

Zřícenina hradu Krupka


Datum návštěvy: _____

S kým jsi na místo vyrazil: _____


Co se Ti na místě nejvíce líbilo: _____

Co Tě nejvíce pobavilo: _____

Jak moc se Ti na místě líbilo:



Prostor pro otisknutí turistického razítka :



Kotelní rybník

Kotelní rybník najdeš, milý Člověče, v nádherných lesích nad Krupkou. Pokud se Ti nechce škrábat na kopec po svých, cestu si můžeš zpestřit lanovkou.

Kotelní rybník je antropogenní rybník, které se nachází v Unčínské svahové depresi 1 km východně od Komáří hůrky na pravém břehu Unčínského potoka. Rybník má rozlohu 0,46 ha a má hladinu v nadmořské výšce 570 m.

Až se k rybníku vydáš, měj oči na stopkách. Kromě vody, parádního odpočinkového místa a otužileckého centra můžeš v místě objevit i skalní stěnu nebo přírodní zajímavost Unčínská karová deprese, kruhovou prohlubeň s průměrem téměř 300 metrů a hloubku přes 100 metrů, jejíž původ není známý, ale existuje několik možností vzniku.



Na cestu si zabal:

Tento list, aby sis měl kam otisknout turistické razítko.

Další listy z tohoto Putování za poznáním. V blízkosti jsou Tvé další cíle.



Infocentrum hornické krajiny Krupka

Husitská 722, 41741 Krupka

Kotelní rybník

Datum návštěvy: _____

S kým jsi na místo vyrazil: _____


Co se Ti na místě nejvíce líbilo: _____

Co Tě nejvíce pobavilo: _____

Jak moc se Ti na místě líbilo:



Prostor pro otisknutí turistického razítka :



Sousoší Kalvárie

Sousoší kalvárie najdeš, milý Člověče, kousek nad městem. Sousoší tvoří sochy Panny Marie a sv. Jana Evangelisty po stranách a s Ježíšem na kříži uprostřed.

Ke Kalvárii se můžeš vydat hned několika cestami. Já Ti doporučuji vyjít sem ulicí Lipová. Cestu Ti zpestří kapličky křížové cesty, které Tě kolem Kalvárie dovedou až k samotné kapli Božího hrobu.



Na cestu si zabal:

Tento list, aby sis měl kam otisknout turistické razítko.

Další listy z tohoto Putování za poznáním. V blízkosti jsou Tvé další cíle.



Turistické informační centrum Krupka

Mariánské náměstí 32, 41742 Krupka - Bohosudov

Sousoší Kalvárie

Datum návštěvy: _____

S kým jsi na místo vyrazil: _____


Co se Ti na místě nejvíce líbilo: _____

Co Tě nejvíce pobavilo: _____

Jak moc se Ti na místě líbilo:



Prostor pro otisknutí turistického razítka :



Kostel sv. Anny

Hřbitovní kostel sv. Anny najdeš, milý Člověče, v městské části Libušín. Kostel byl vysvěcen v roce 1516. V interiéru můžeš zhlédnout výstavu popisující jedinečné náhrobní kameny místního hřbitova. Vstupné je dobrovolné. V interiéru kostela si můžeš půjčit průvodce, ze kterého se dozvíš mnoho zajímavých informací.

Protože je kostel sv. Anny kostelem hřbitovním a místní hřbitov je opravdu zajímavý, spoj svou návštěvu kostela i s prohlídkou hřbitova. Víš, že se jedná o místo smutné, ale klid, který tu najdeš, nemá obdoby. Navíc podobný hřbitov jen stěží jinde najdeš, byla by proto škoda jej při návštěvě Krupky minout.



Na cestu si zabal:

Tento list, aby sis měl kam otisknout turistické razítko.

Další listy z tohoto Putování za poznáním. V blízkosti jsou Tvé další cíle.

Infocentrum hornické krajiny Krupka

Husitská 722, 41741 Krupka

Kostel sv. Anny

Datum návštěvy: _____

S kým jsi na místo vyrazil: _____

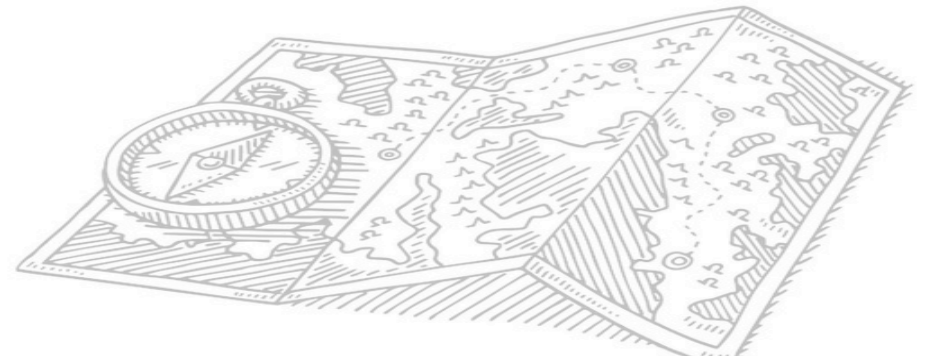
Co se Ti na místě nejvíce líbilo: _____

Co Tě nejvíce pobavilo: _____

Jak moc se Ti na místě líbilo:



Prostor pro otisknutí turistického razítka :



Zřícenina kostela sv. Prokopa

Zříceninu kostela sv. Prokopa najdeš, milý Človče, jen mrňousek za Krupkou. Původně gotický kostel, který byl roku 1958 přidán na seznam kulturních památek, je považován za jeden z nejstarších kostelů v kraji. Jeho historie sahá až na přelom 13. a 14. století, kdy bylo zbudováno kněžiště. V průběhu 15. a 16. století byly dostavěny jeho zbylé části. Na stavu kostela se podepsala především třicetiletá válka (1618-1648), kdy došlo k jeho zboření. Kostel následně prošel přestavbou a do konce 19. století byl využíván k bohoslužbám.

Zřícenina kostela sv. Prokopa je místo, které je poněkud strašidelné, ale zároveň tak klidné, jako málokteré místo. U kostela Ti doporučuji zajít i k blízkému památníku obětem pochodu smrti, odkud je krásný výhled na Krupku. U zříceniny kostela je další zajímavé místo, kterým je archeologické naleziště osady Kirchlice. Najdeš ho?



Na cestu si zabal:

Tento list, aby sis měl kam otisknout turistické razítko.

Další listy z tohoto Putování za poznáním. V blízkosti jsou Tvé další cíle.



Turistické informační centrum Krupka

Mariánské náměstí 32, 41742 Krupka - Bohosudov

Zřícenina kostela sv. Prokopa

Datum návštěvy: _____

S kým jsi na místo vyrazil: _____


Co se Ti na místě nejvíce líbilo: _____

Co Tě nejvíce pobavilo: _____

Jak moc se Ti na místě líbilo:



Prostor pro otisknutí turistického razítka :



Sedmihůrská vyhlídka

Sedmihůrskou vyhlídku najdeš, milý Človče, v nádherné přírodě nad Krupkou. Na vyhlídce Tě čeká dřevěná vyhlídková plošina s posezením, ze které Ti bude u nohou ležet značná část Podkrušnohorské pánve a Českého Středoohoří.

Pokud máš rád místa tajemná a strašidelná, až se Sedmihůrskou vyhlídku vydáš, můžeš zajít i na vrchol Loupežník. Cestou půjdeš kolem zříceniny hrádku Loupežný, pozůstatku systému opevnění, který tu byl vybudován v období pozdního středověku. Památkově chráněný areál umístěný na svahové kupě se vyznačuje oválným půdorysem, který je lemován nepříliš hlubokým příkopem. Jeho existence je spjata s tehdy probíhající těžbou cínu, kdy opevnění sloužilo k ochraně sídla zdejších horníků.



Na cestu si zabal:

Tento list, aby sis měl kam otisknout turistické razítko.

Další listy z tohoto Putování za poznáním. V blízkosti jsou Tvé další cíle.



Infocentrum hornické krajiny Krupka

Husitská 722, 41741 Krupka

Sedmihůrská vyhlídka

Datum návštěvy: _____

S kým jsi na místo vyrazil: _____


Co se Ti na místě nejvíce líbilo: _____

Co Tě nejvíce pobavilo: _____

Jak moc se Ti na místě líbilo:



Prostor pro otisknutí turistického razítka :



Park Na Plovárně

Park Na Plovárně najdeš, milý Člověče, v samotném srdci Krupky. Je to oáza klidu v jinak rušném městě. Najdeš tu rybník, hřiště a spoustu míst svádějících k relaxaci.

Kousek od parku můžeš najít zříceninu tvrze Starý Dvůr a prameniště, které vyvěrá v kruhovém tvrzišti. Prameniště sloužilo k napájení vodního příkopu o šířce 14,5 - 15 metrů, který měl oba boky vyzděné a spolu s hradební zdí po obvodu tvrziště s vnějším průměrem 23 až 24 metrů tvořila opevnění tohoto tvrziště. Dnes je prameniště i tvrz poněkud strašidelným místem. Ale pokud jsi odvážný, můžeš se tu zastavit.



Na cestu si zabal:

Tento list, aby sis měl kam otisknout turistické razítko.

Další listy z tohoto Putování za poznáním. V blízkosti jsou Tvé další cíle.

Turistické informační centrum Krupka

Mariánské náměstí 32, 41742 Krupka - Bohosudov

Park Na Plovárně

Datum návštěvy: _____

S kým jsi na místo vyrazil: _____


Co se Ti na místě nejvíce líbilo: _____

Co Tě nejvíce pobavilo: _____

Jak moc se Ti na místě líbilo:



Prostor pro otisknutí turistického razítka :



NS Po stopách horníků

Naučná stezka Po stopách horníků byla vybudována v roce 2017 a provede Tě okolím Krupky a Komáří hůrky. Je rozdělena na dvě trasy: delší měří 10,5 km a kratší 4,5 km. Stezka je určena k pěší turistice, neboť většinu trasy vede lesnatým terénem o značném převýšení.

Naučnou stezkou provází 15 tabulí, které Tě seznámí s dějinami dolování v okolí, místní faunou a flórou a geologickými poměry. Delší okruh je značen červenými symboly hornických kladívek, kratší zelenými. Společný začátek obou tras se nachází u hradu. Odtud vede údolím Horského potoka až ke štole Starý Martin, kde se okruhy rozdělují. Kratší trasa vede přes lokalitu Ve Vísce zpět do Krupky a delší stoupá až na Komáří hůrku.



Na cestu si zabal:

Tento list, aby sis měl kam otisknout turistické razítko.

Další listy z tohoto Putování za poznáním. V blízkosti jsou Tvé další cíle.



Infocentrum hornické krajiny Krupka

Husitská 722, 41741 Krupka

NS Po stopách horníků


Datum návštěvy: _____

S kým jsi na místo vyrazil: _____


Co se Ti na místě nejvíce líbilo: _____

Co Tě nejvíce pobavilo: _____

Jak moc se Ti na místě líbilo:



Prostor pro otisknutí turistického razítka :



Dům s monstry

Dům s monstry je, milý Člověče, opravdu netradiční zastavení. Ale neboj, ničeho se bát nemusíš. Do tohoto domu se stejně nevydáš, ale prohlédneš si jej pouze zvenčí. I to je však zážitek, na který jen tak nezapomeneš.

Majitel této nemovitosti vystavuje známá filmová monstra na svém domě. Můžeš se tak těšit například na Vetřelce, Predátora, draka a mnoho dalších monster včetně čarodějnice, která letěla tak rychle, až předběhla své vlastní koště.



Na cestu si zabal:

Tento list, aby sis měl kam otisknout turistické razítko.

Další listy z tohoto Putování za poznáním. V blízkosti jsou Tvé další cíle.

Infocentrum hornické krajiny Krupka

Husitská 722, 41741 Krupka

Dům s monstry

Datum návštěvy: _____

S kým jsi na místo vyrazil: _____


Co se Ti na místě nejvíce líbilo: _____

Co Tě nejvíce pobavilo: _____

Jak moc se Ti na místě líbilo:



Prostor pro otisknutí turistického razítka :



Bazilika Panny Marie Bolestné

Bazilika Panny Marie Bolestné postavená v letech 1701-1708 v barokním slohu je významným poutním místem. Protože se nachází v samotné Krupce, neměl bys ji, milý Člověče, při návštěvě Krupky minout. Těšit se můžeš na jednodílnou obdélnou stavbu s třemi páry pravouhlých postranních kaplí, s polokruhově uzavřeným presbytářem a dvojicí hranolových věží v západním průčelí. Hlavní baldachýnový oltář z let 1707-1714 je dílem Franze Tollingera.

Od 1. července 2018 je poutní areál s bazilikou Panny Marie Bolestné národní kulturní památkou a po dohodě je přístupný veřejnosti. Za sebe Ti mohu vřele doporučit se na prohlídce domluvit. Návštěva této baziliky je opravdu netradiční zážitek.



Na cestu si zabal:

Tento list, aby sis měl kam otisknout turistické razítko.

Další listy z tohoto Putování za poznáním. V blízkosti jsou Tvé další cíle.

Turistické informační centrum Krupka

Mariánské náměstí 32, 41742 Krupka - Bohosudov

Bazilika Panny Marie Bolestné

Datum návštěvy: _____

S kým jsi na místo vyrazil: _____


Co se Ti na místě nejvíce líbilo: _____

Co Tě nejvíce pobavilo: _____

Jak moc se Ti na místě líbilo:



Prostor pro otisknutí turistického razítka :



Kostel Nanebevzetí Panny Marie

Městský kostel Nanebevzetí Panny Marie, byl postaven v druhé polovině 14. století. Uvnitř kostela můžeš obdivovat oltáře postavené v roce 1684, kazatelnu, kostelní varhany, či tzv. svaté schodiště se souborem plastik Ecce homo pocházející z roku 1735. Před kostelem stojí socha sv. Jana Nepomuckého a busta rodáka z Horní Krupky MUDr. Ferdinanda Arlta. Za kostelem se nachází městská zvonice z 15. stol.

Kostel Nanebevzetí Panny Marie najdeš, milý Člověče, kousek od hradu, na Husitské ulici. Až se ke kostelu vydáš, měj oči na stopkách. Tahle ulice je protkaná nádhernými stavbami z let dávno minulých, které se jen tak nevidí.



Na cestu si zabal:

Tento list, aby sis měl kam otisknout turistické razítko.

Další listy z tohoto Putování za poznáním. V blízkosti jsou Tvé další cíle.

Infocentrum hornické krajiny Krupka

Husitská 722, 41741 Krupka

Kostel Nanebevzetí Panny Marie

Datum návštěvy: _____

S kým jsi na místo vyrazil: _____


Co se Ti na místě nejvíce líbilo: _____

Co Tě nejvíce pobavilo: _____

Jak moc se Ti na místě líbilo:



Prostor pro otisknutí turistického razítka :



Štola Starý Martin

Štola Starý Martin patří mezi nejvýznamnější důlní díla Krušných Hor otevírala nejdelší cínovou rudní žílu České republiky i střední Evropy - žílu Lukáš. V roce 2000 byla štola zpřístupněna široké veřejnosti v rámci komentovaných prohlídek, kterou Ti, milý Člověče, vřele doporučuji zažít.

Starý Martin nabízí návštěvníkům ukázkou historického vývoje důlní těžby, úseky žíly Lukáš s její minerální výplní, výstavu minerálů a hornin, sbírku historických předmětů a mnoho dalšího. Vyhledávanou atrakcí je také Pramen štěstí a krápníková výzdoba. Důlní dílo Starý Martin od roku 2019 figuruje v rámci Hornické kulturní krajiny Krupka na seznamu UNESCO.



Na cestu si zabal:

Tento list, aby sis měl kam otisknout turistické razítko.

Další listy z tohoto Putování za poznáním. V blízkosti jsou Tvé další cíle.



Infocentrum hornické krajiny Krupka

Husitská 722, 41741 Krupka

Štola Starý Martin


Datum návštěvy: _____

S kým jsi na místo vyrazil: _____


Co se Ti na místě nejvíce líbilo: _____

Co Tě nejvíce pobavilo: _____

Jak moc se Ti na místě líbilo:



Prostor pro otisknutí turistického razítka :



Muzeum hraček

Muzeum hraček v Krupce je místo, kde se člověk na pár chvil vrátí do dětství. V historickém domě v centru města na Tebe čekají tisíce československých hraček, plechová autíčka, vláčky, letadla, panenky, stavebnice Merkur i legendární kousky od Ites, IGRA nebo Kovap.

Ať už sem, milý Člověče, přijdeš s dětmi, rodiči nebo jen tak sám, čeká Tě milé, rodinné prostředí, tematické výstavy i možnost některé hračky si vyzkoušet. Příběhy hraček Tě tu opravdu vtáhnou do dětských let, proto si na návštěvu muzea vyhrad' více času.

Zajímavostí muzea je, že vystavuje výrobky pocházející z let 1920 až 1990. Jde o hračky vyrobené v Československu ve Zlíně, Praze, Brně, Plzni a dalších městech.



Na cestu si zabal:

Tento list, aby sis měl kam otisknout turistické razítko.

Další listy z tohoto Putování za poznáním. V blízkosti jsou Tvé další cíle.



Infocentrum hornické krajiny Krupka

Husitská 722, 41741 Krupka

Muzeum hraček

Datum návštěvy: _____

S kým jsi na místo vyrazil: _____


Co se Ti na místě nejvíce líbilo: _____

Co Tě nejvíce pobavilo: _____

Jak moc se Ti na místě líbilo:



Prostor pro otisknutí turistického razítka :



Lanová dráha Bohusodov - Komáří vížka

Dvousedáčková lanová dráha vedoucí z Krupky na Komáří vížku byla vybudována v letech 1950 - 1952. Je tak nejstarší visutou lanovou dráhou v České republice.

Délka lanové dráhy je 2 348 metrů. Bývá udávána jako nejdelší osobní lanovka bez mezistanic v České republice. Při jízdě překonáš 482 výškových metrů, doba jízdy je 15 minut a rychlost lanovky 2,5 m/s.

Svézt se touto lanovkou je zážitek, na který se nezapomíná. Podobných lanovek není mnoho, ale tato zůstává. Nevím, kolik je Ti let, ale jedno vím jistě. Když se pro jízdu lanovou dráhou na Komáří vížku rozhodneš, rozhodně na ni, milý Človče, nezapomeneš :)



Na cestu si zabal:

Tento list, aby sis měl kam otisknout turistické razítko.

Další listy z tohoto Putování za poznáním. V blízkosti jsou Tvé další cíle.



Turistické informační centrum Krupka

Mariánské náměstí 32, 41742 Krupka - Bohosudov

Lanová dráha Bohusodov - Komáří vížka


Datum návštěvy: _____

S kým jsi na místo vyrazil: _____


Co se Ti na místě nejvíce líbilo: _____

Co Tě nejvíce pobavilo: _____

Jak moc se Ti na místě líbilo:



Prostor pro otisknutí turistického razítka :



Hasičské muzeum

Hasičské muzeum v Krupce Tě, milý Človče, vtáhne do světa lidí, kteří po staletí chránili město před ohněm. V krásně zrekonstruované barokní faře v historickém centru najdeš osm sálů plných unikátní techniky, výstroje a příběhů. Těšit se můžeš na techniku od ručních a koňských stříkaček přes první motorové stroje až po sbírku přileb, uniforem a dokumentů, které mapují život místních hasičských sborů. Nechybí ani světové rarity, dětská stříkačka nebo stovky modelů hasičských aut, které potěší malé i velké návštěvníky.

Pokud máš rád místa, kde se historie potkává s řemeslem a lidskou odvahou, tohle muzeum Tě nadchne. Je otevřené celoročně a nabízí příjemnou, individuální prohlídku v prostředí, které dýchá atmosférou staré Krupky. Návštěva hasičského muzea je skvělá příležitost nahlédnout do práce, která byla vždy víc posláním než povoláním.



Na cestu si zabal:

Tento list, aby sis měl kam otisknout turistické razítko.

Další listy z tohoto Putování za poznáním. V blízkosti jsou Tvé další cíle.

Infocentrum hornické krajiny Krupka

Husitská 722, 41741 Krupka

Hasičské muzeum


Datum návštěvy: _____

S kým jsi na místo vyrazil: _____


Co se Ti na místě nejvíce líbilo: _____

Co Tě nejvíce pobavilo: _____

Jak moc se Ti na místě líbilo:



Prostor pro otisknutí turistického razítka :



Putování za poznáním

Krupka

Jaké místo se Ti nejvíce líbilo: _____

Kam by ses jednou rád vrátil: _____


Jaký byl nejlepší zážitek z celého Putování za poznáním: _____

Co nechceš zapomenout: _____

S kým sis výlet nejvíc užil: _____

Co nového ses dozvěděl: _____

Prostor pro otisknutí turistických razítek, nalepení fotek i pro
vzkazy od Tvých spolutuláků:



Putování za poznáním

Krupka



Skalky skřítků
50.6899914N, 13.8493322E



Park Na Plovárně
50.6821869N, 13.8671589E

Vyhlička Kalvarienberg
50.6892669N, 13.8535989E



NS Po stopách horníků
50.6861536N, 13.8552103E



Skanzen důlní techniky
50.6968253N, 13.8470822E



Dům s monstry
50.6826483N, 13.8581303E

Zřícenina hradu Krupka
50.6852831N, 13.8554167E



Bonusové cíle:



Kotelní rybník
50.7043739N, 13.8738081E



Bazilika Panny Marie Bolestné
50.6817464N, 13.8719822E

Sousoší Kalvárie
50.6853986N, 13.8701892E



Kostel Nanebevzetí Panny Marie
50.6860028N, 13.8561667E



Kostel sv. Anny
50.6841106N, 13.8607764E



Štola Starý Martin
50.6973569N, 13.8467828E



Zřícenina kostela sv. Prokopa
50.6709022N, 13.8622008E



Muzeum hraček
50.6838169N, 13.8572911E



Sedmihůrská vyhlídka
50.7084017N, 13.8274850E



Lanová dráha Bohusodov–Komáří vížka
50.6970328N, 13.8646847E

Hasičské muzeum
50.6857233N, 13.8562894E

Putování za poznáním Krupka

Infocentra:

Turistické informační centrum Krupka
Mariánské náměstí 32, 41742 Krupka - Bohosudov

Turistické informační centrum Krupka najdeš v areálu městského úřadu. Je to ideální zastávka, pokud chceš poznat Krupku, její památky, hornickou historii či oceníš tipy na výlety po okolí Krupky, které jsi nenašel v našem Putování za poznáním.



V infocentru ti poradí s tipy na výlety, můžeš si tu vyzvednout propagační materiály, koupit suvenýry nebo si pořídit vstupenky na vybrané akce. Otevírací doba se mění podle sezóny, ale obecně platí, že ve všední dny je otevřeno od rána do odpoledne, s polední pauzou, a v letní sezóně také o víkendech.

Infocentrum hornické krajiny Krupka
Husitská 722, 41741 Krupka



Infocentrum najdeš přímo v historickém jádru města. Je to ideální místo, kde začít, pokud chceš pochopit, proč je Krupka součástí UNESCO Hornického regionu Erzgebirge/Krušnohoří.

Uvnitř na Tebe čeká stálá expozice o historii hornictví, model hradu Krupka, figuríny středověkých horníků, sbírka minerálů a také prezentace mezinárodního projektu ArchaeoMontan, který mapuje hornické dějiny celého regionu.

Ubytování v Krupce:

Penzion Hrad Krupka

V Krupce jsem strávila několik dní, abych načerpala inspiraci na tipy na výlety po městě i do přírody. Při poznávání Krupky jsem byla i se svým psem ubytovaná v penzionu Hrad Krupka, který mi poskytl nejen komfortní ubytování, ale také zážitek, na který se nezapomíná. Nejen že byl pokoj prostorný, navíc měl i krásný výhled. Snídaně byly velkorysé, parkování zdarma přímo u penzionu.

Penzion Hrad Krupka se stal na chvíli mým domovem, ze kterého jsem to měla co by kamenem dohodil do nádherné přírody i do města. Za sebe mohu pobyt v tomto penzionu vřele doporučit všem, kteří se vydají za poznáním Krupky a jejího okolí.

Kontaktní údaje

Horská 12, 41741 Krupka

<https://www.hrad-krupka.cz/cs/>

